

Réunion publique

25 juin 2019



INTRODUCTION

JEAN-LUC DUPONT
Maire de Chinon

Le programme de la soirée

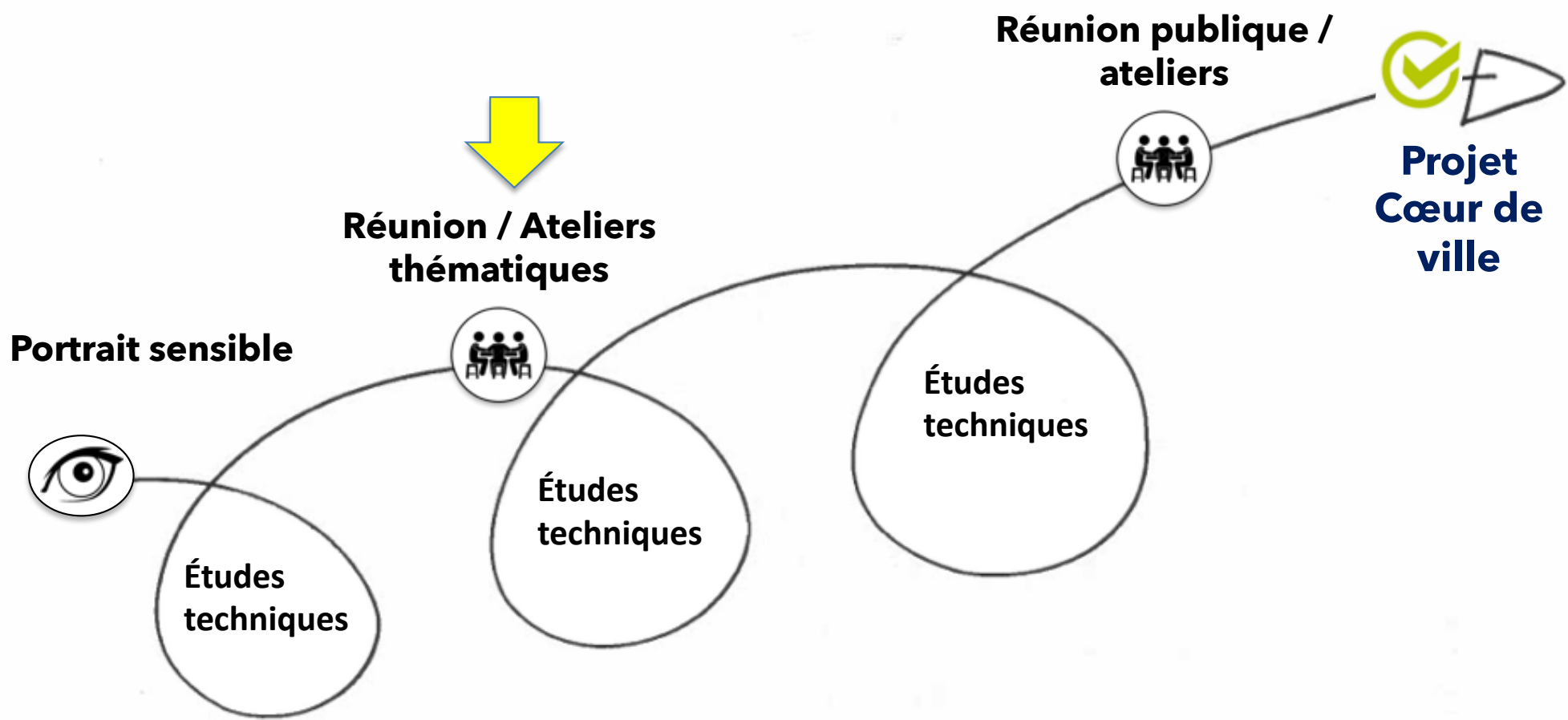


1

La démarche
CHINON CŒUR DE VILLE :
point d'étape

Le calendrier

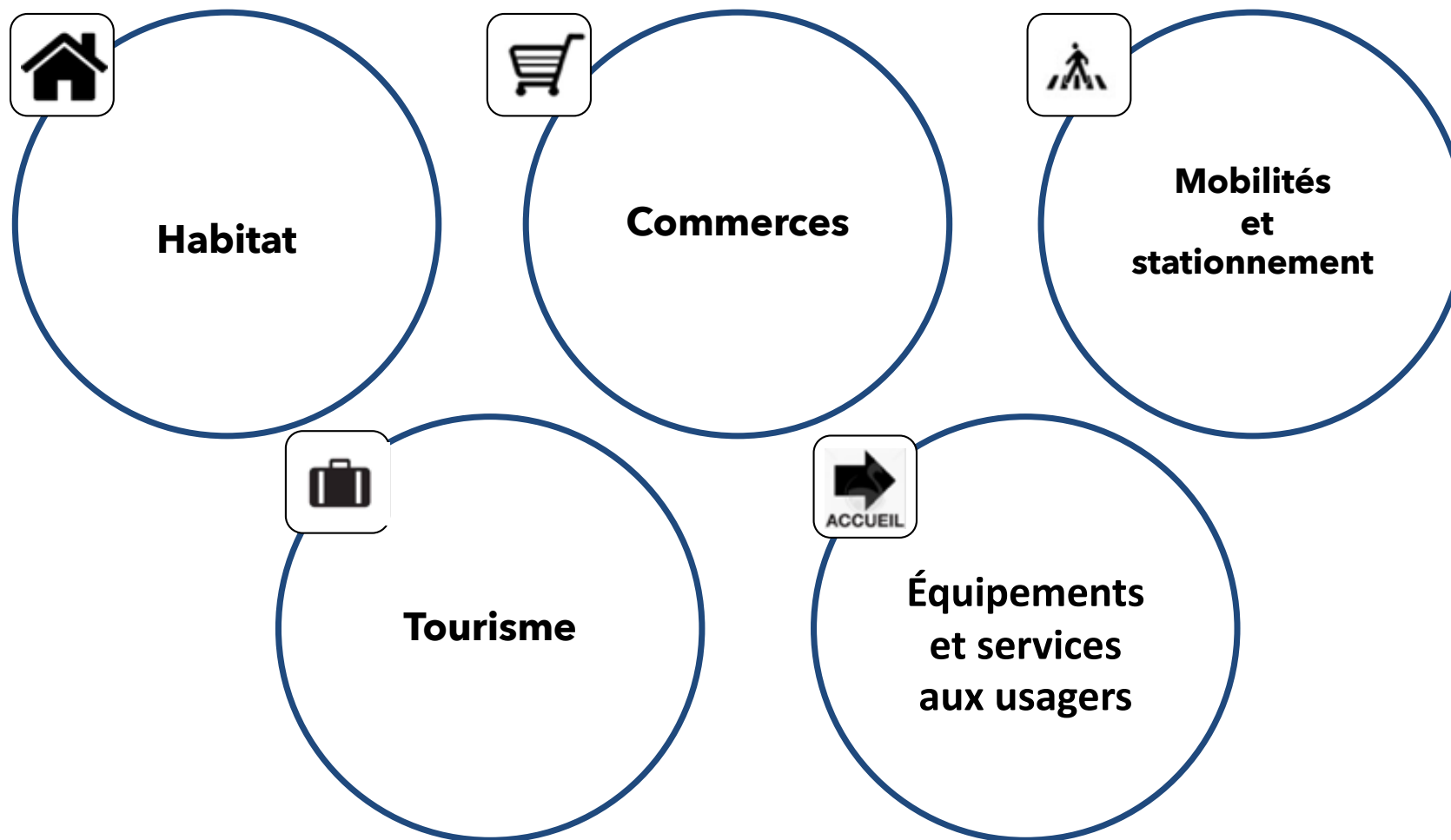
1 Diagnostic	2 Enjeux et orientations	3 Plan d'actions
Janvier - Avril	Mai - Août	Septembre - Décembre



Où en sommes-nous ?

- Du 14 janvier au 8 avril 2019 : Diagnostic sensible
- Mi-avril :
 - Comité de pilotage de la démarche
 - Réunion des bureaux d'études techniques
- De mi-avril à mi-mai :
 - Travail des bureaux d'études : diagnostic technique et enjeux pour le territoire
- **Juin :**
 - **Travail collectif du Comité de pilotage**
 - **Ateliers thématiques lors d'une rencontre publique à l'Espace Rabelais - 25 juin 2019**
- Juillet - Août :
 - Poursuite des travaux des bureaux d'études
 - Comité de pilotage

Les études techniques lancées



2

Les points saillants des premiers diagnostics réalisés

4 lieux qui concentrent la majorité des problématiques et potentiels transversaux sur le Cœur de Ville

- **Les places :**

- Place Charles De Gaulle
- Place Jeanne d'Arc

- **Les rues :**

- Rue du Commerce
- Rue Jean-Jacques Rousseau

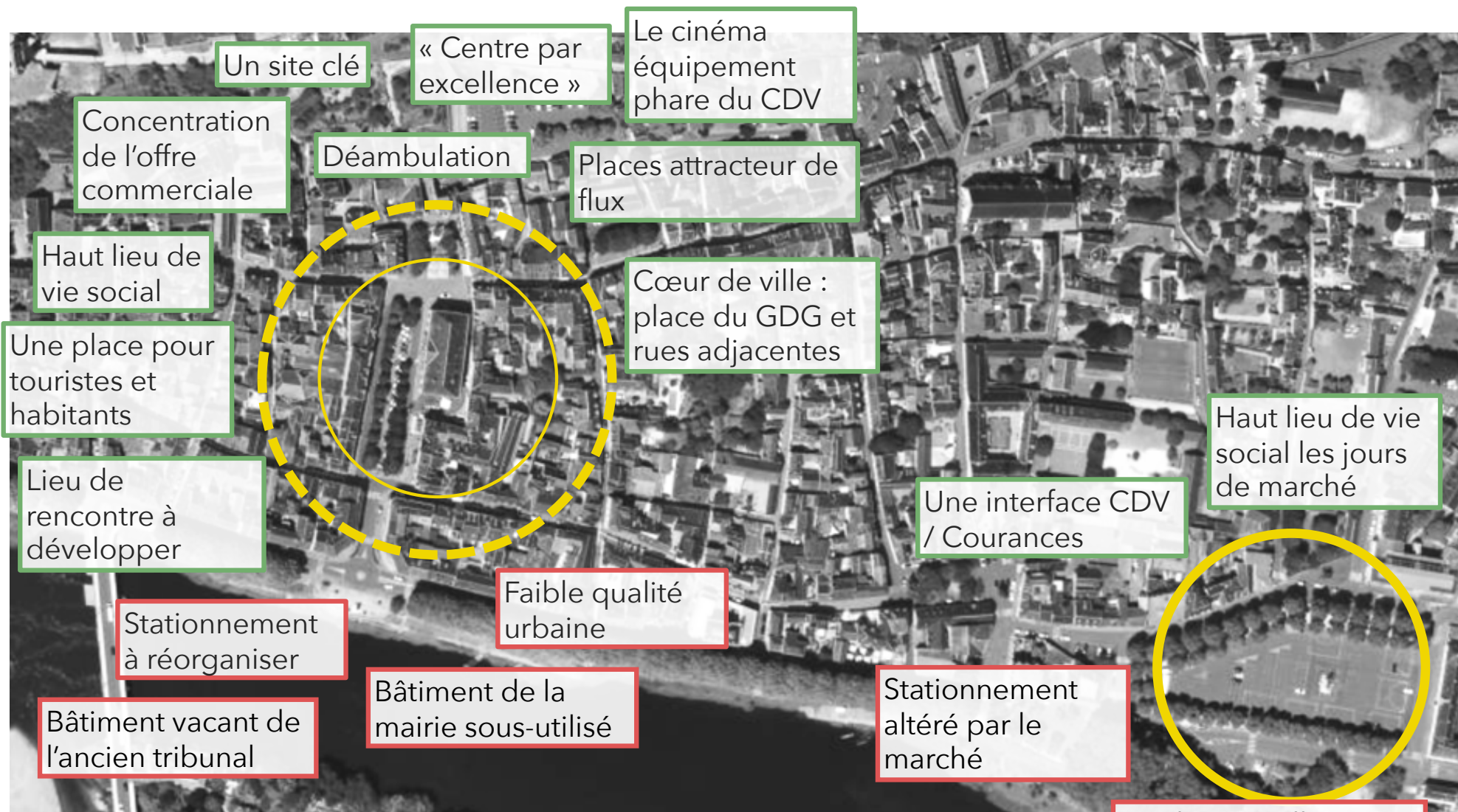
- **La Vienne**

- Les quais de Vienne
- L'île de Tours

- **Les parcours et liaisons :**

- Lien ville haute / ville basse
- Parcours commerçants dans le CDV
- Requalification des places « secondaires » du cœur de ville
- Liaisons centre-ville / faubourg Saint-Jacques

1. Les places

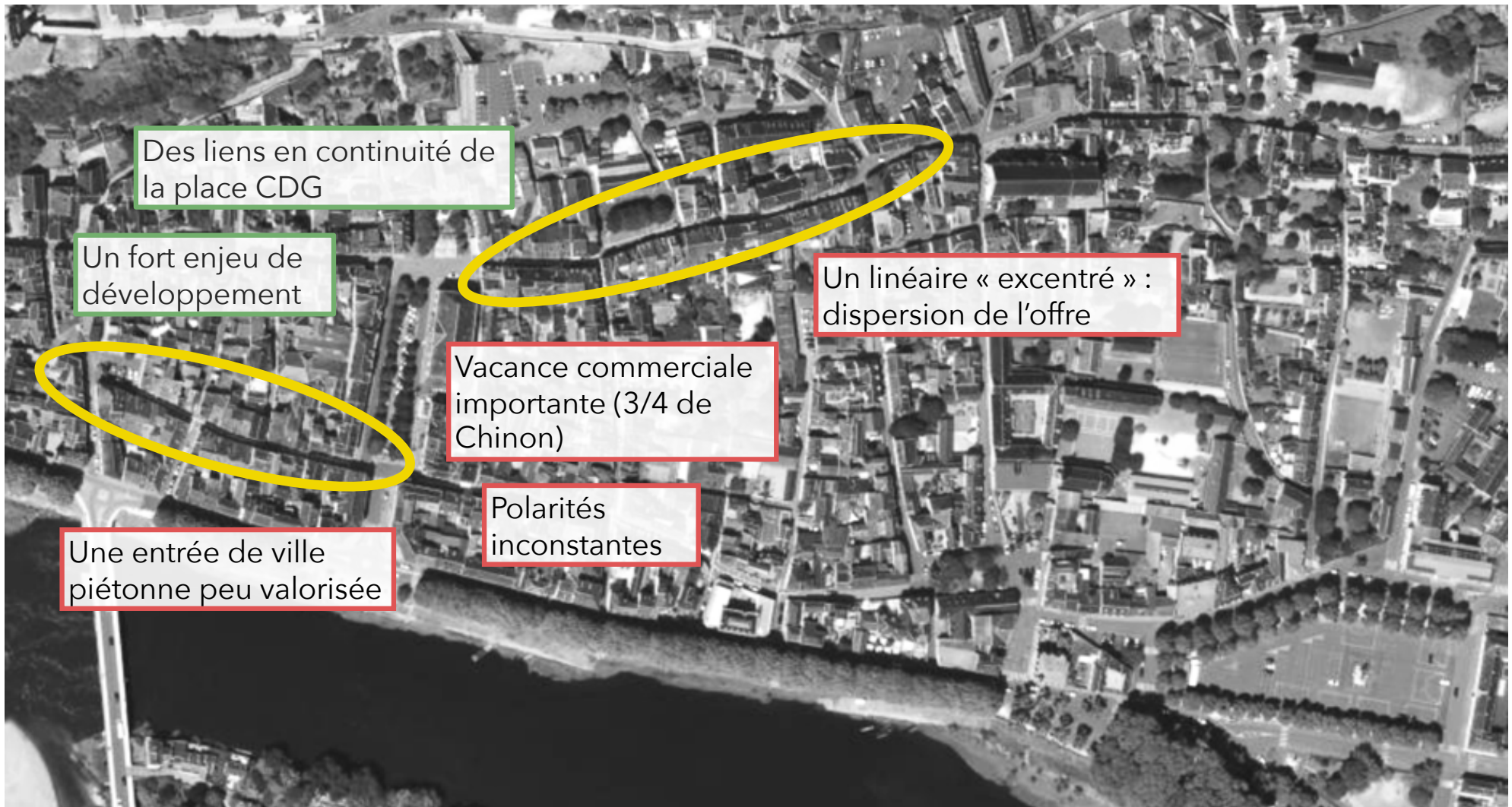


1. Les places

Pistes évoquées à ce stade

- Investir les espaces publics
- Animer les places et marchés
- Apaiser ou piétonniser une partie du centre-ville ?
- Enrichir la densité des animations
- Reconvertir un bâtiment emblématique en espace de vie : opportunité de la halle commerçante?

2. Les rues du Commerce et Jean-Jacques Rousseau



2. Les rues du Commerce et Jean-Jacques Rousseau

Pistes évoquées

- Développer d'autres fonctions que commerciale ? (art & artisanat, tiers lieux, habitat, services...)
- Interroger la concentration et la pérennisation des activités dans ces rues
- Valoriser ces espaces, notamment dans les parcours touristiques et commerçants

3. Les bords de Vienne et l'île de Tours




3. Les bords de Vienne et l'île de Tours

Pistes évoquées

- Un partage de la voirie à réinterroger (itinéraires cyclables, zone de partage...)
- Aménager le quais pour développer les pratiques et loisirs
- Développer une programmation commerciale plus « urbaine »
- Développer les espaces naturels et les intégrer au cœur de ville
- Développement des loisirs nature et sport (notamment nautique)
- Créer un espace de balade (vélo, piétons, joggin)
- Penser un espace de plage / baignade ?

4. Les liaisons et parcours dans la ville



4. Les liaisons et parcours dans la ville

Pistes évoquées

- S'appuyer sur les forces existantes en créant un chapelet d'espaces publics actifs reliés par une boucle commerciale (point en débat : rue du commerce ?)
- Magnifier les balades piétonnes pour guider habitants et touristes
- Développer des événements communs pour mieux relier les différents lieux
- Mettre en valeur les liaisons ville haute / ville basse existantes

3

Temps de travail en atelier

1 - Pratiques et visions du cœur de ville

- **Sur le plan du centre-ville sur votre table :**

- Placez collectivement :**

- Les principales entrées du cœur de ville à valoriser pour les touristes
- Les principales entrées du cœur de ville pour les habitants de Chinon et des alentours

- Tracez ensemble :**

- « Le parcours que je conseillerais à un touriste qui ne connaît pas la ville »
- « Le parcours commerçant, que je conseillerais à un ami qui vient faire du shopping à Chinon »

- Indiquez :** les principales places à voir et mettre en valeur

- **Complétez le document A4 « Nos arguments pour valoriser Chinon »**

1 - Pratiques et visions du cœur de ville



2 - Les rives de la Vienne et l'île de Tours

- **Parmi les images de références placées sur vos tables, choisissez collectivement :**
 - ❑ *3 images qui correspondent à des orientations / vocations intéressantes pour la Vienne*
 - ❑ *3 images qui ne représentent pas des solutions souhaitables pour repenser les bords de Vienne*
- **Complétez le document A3 sur vos tables en donnant**
« 3 idées concrètes pour faire de la Vienne un lieu agréable pour les habitants de Chinon et un atout pour l'attractivité de la ville ? »

2 - Les rives de la Vienne et l'île de Tours



3 - Quelles trajectoires pour le projet Cœur de ville

- **Collectivement, compléter sur vos tables le texte suivant :**

Le 25 juin 2019

- Dites-nous - à votre avis - ce qu'une personne qui vient pour la première fois à Chinon dit en repartant

Chinon est une ville

En arrivant je pensais que

Mais j'ai découvert que

Le 25 juin 2029

- Dites-nous ce que vous voudriez qu'une personne qui vient pour la 1^{ère} fois à Chinon dise en repartant (complétez le texte suivant)

Chinon est une ville

En arrivant je pensais que

Mais j'ai découvert que

4 Conclusion de la réunion

Merci pour votre participation et à bientôt !



chinon-coeurdeville@agence-eker.fr